

**Projekt**

**Wójt**

z dnia 1 czerwca 2021 r.  
Zatwierdzony przez *mgr Bogusław Król*

**UCHWAŁA NR .....  
RADY GMINY ZIELONKI**

z dnia ..... 2021 r.

**w sprawie rozpatrzenia wniosku o nadanie nazwy drodze wewnętrznej  
w Zielonkach**

Na podstawie art. 18 ust. 2 pkt 15, art. 18b ustawy z dnia 8 marca 1990 r. o samorządzie gminnym (tekst jednolity Dz.U. z 2020 r. poz. 713 z póź. zm.) w związku z art. 241, art. 242 §1, art. 238 §1 w związku z art. 247 ustawy z dnia 14 czerwca 1960 r. Kodeks postępowania administracyjnego (tekst jednolity Dz.U. z 2021 r. poz. 735) Rada Gminy Zielonki stanowi, co następuje:

**§ 1.** Nie uwzględnia się wniosków z dnia 28.08.2019 r. oraz z dnia 21.01.2021 r. złożonych przez Panią D.P., Pana B.P., Pana A.P. oraz spółkę pod nazwą Ulica Srebrna Sp. z o.o. Sp.k. w sprawie nadania nazwy ulicy „Srebrna” drodze wewnętrznej w miejscowości Zielonki, gm. Zielonki.

**§ 2.** Rada Gminy Zielonki powierza Przewodniczącemu Rady Gminy Zielonki obowiązek powiadomienia Wnioskodawców o sposobie załatwienia wniosków, o których mowa w § 1 uchwały.

**§ 3.** Wykonanie uchwały powierza się Przewodniczącemu Rady Gminy Zielonki.

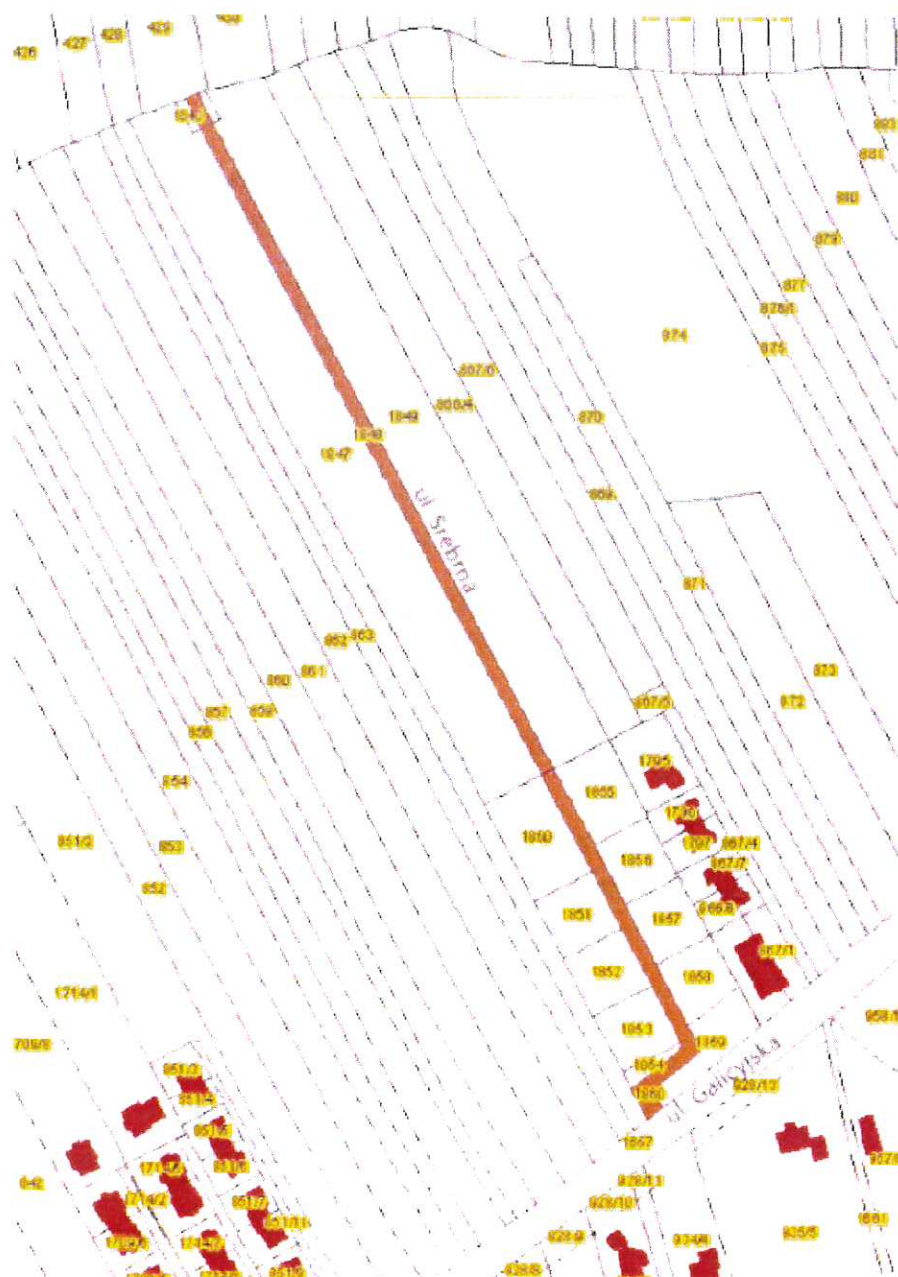
**§ 4.** Uchwała wchodzi w życie z dniem podjęcia i podlega publikacji w Biuletynie Informacji Publicznej Gminy Zielonki.

*INSPEKTOR*  
*W*  
*Anna Jednako*  
*Z up. Wojty*  
*Referat Geodezji i Reintektwe*  
*Gospodarki Osiadłej*

*mgr inż. Bożena Kudaszewicz-Wal*

## UZASADNIENIE

W dniu 23.09.2019 r. Pani D.P., Pan B.P. oraz Pan A.P. wnioskiem z dnia 28.08.2019 r. wystąpili do Wójta Gminy Zielonki w sprawie nadania nazwy ulicy „Srebrna” drodze wewnętrznej w miejscowości Zielonki. Przedmiotowa droga wewnętrzna stanowi przecznicę od ulicy Galicyjskiej w miejscowości Zielonki i biegnie w kierunku północno – zachodnim, po działkach oznaczonych w ewidencji gruntów i budynków nr 1848 i nr 1860 - obręb Zielonki, co przedstawia mapa.



mgr inż. Andrzej...

mgr inż. Andrzej...

Z up. Wójta  
Kierownika Referatu Gospodarki Gruntami i Budownictwem



Pismem znak: GR.6625.6.2019 z dnia 04.10.2019 r. kserokopia wniosku Stron wraz z załącznikiem, mapą z zaznaczonym przebiegiem proponowanej nowej ulicy, zostały przekazane do sołtysa celem zaopiniowania podczas najbliższego zebrania wiejskiego Sołectwa Zielonki kwestii wprowadzenia nazwy ulicy biegnącej po działkach nr 1848, nr 1860, obręb Zielonki jako ul. Srebrna. Zgodnie z protokołem zebrania wiejskiego Sołectwa Zielonki z dnia 26.10.2019 r. (data wpływu do tut. urzędu 13.11.2019 r.) uchwała zebrania wiejskiego nie została podjęta z uwagi na brak prawomocności zebrania do podejmowania uchwał. W dniu 25.01.2021 r. do urzędu wpłynął wniosek, którym Pani D.P., Pan B.P., Pan A.P. oraz nowy współwłaściciel w/w działek spółka pod nazwą Ulica Srebrna Sp. z o.o. Sp.k. reprezentowana przez Pana J.P. wyrazili zgodę na nadanie nazwy ul. Srebrna. Trwająca pandemia COVID-19 wywołana wirusem SARS-CoV-2 i obowiązujące z tego tytułu wymogi reżimu sanitarnego nie pozwalały na ponowne zorganizowanie zebrania wiejskiego Sołectwa Zielonki. W związku z powyższym pismem znak: GR.6625.6.2019 z dnia 21.01.2021 r. Wójt zwrócił się do Sołtysa Sołectwa Zielonki o zaopiniowanie przez Radę Sołecką Sołectwa Zielonki kwestii wprowadzenia nazwy nowej ulicy w miejscowości Zielonki jako ul. Srebrna. Nadanie nazwy - ul. Srebrna uzyskało pozytywną opinię Rady Sołeckiej Sołectwa Zielonki zgodnie z pismem z dnia 10.02.2021 r.

Zgodnie z art. 18 ust. 2 pkt 13 ustawy z dnia 8 marca 1990 r. o samorządzie gminnym (tekst jednolity: Dz. U. z 2020 r. poz. 713 z późn. zm.), podejmowanie uchwał, w sprawie nazw ulic i placów będących drogami publicznymi lub nazw dróg wewnętrznych należy do właściwości rady gminy. Właściciele działek nr 1848, nr 1860, obręb Zielonki, gm. Zielonki, po których przebiega droga wewnętrzna wyrazili zgodę na nadanie jej nazwy - ul. Srebrna zgodnie z wnioskami z dnia 28.08.2019 r. oraz z dnia 21.01.2021 r. W gminie Zielonki nie ma obecnie ulicy o takiej nazwie.


Nie uwzględnienie wniosków Stron w sprawie nadania nazwy ulicy dla przedmiotowej drogi wewnętrznej, wynika z faktu, iż tylko część działki nr 1860, po której miałyby ona przebiegać, zgodnie z Miejscowym Planem Zagospodarowania Przestrzennego Gminy Zielonki leży w terenie budowlanym przeznaczonym pod budownictwo mieszkaniowe jednorodzinne oznaczonym na rysunku planu symbolem 06.MN.3. Pozostała część działki nr 1860 i cała działka nr 1848 leży w terenie rolnym oznaczonym symbolem 06.R.69. Na działkach, które przylegają do przedmiotowej drogi prognozowana jest budowa kilku domów jednorodzinnych, dla których numeracja porządkowa może zostać wprowadzona od najbliższej ulicy tj. ul. Galicyjskiej w Zielonkach. Zgodnie z


Rozporządzeniem Ministra Administracji i Cyfryzacji w sprawie ewidencji miejscowości, ulic i adresów z dnia 9 stycznia 2012 r. (Dz.U z 2012 r. poz.

*mgr inż. Anna Jednaka*  
*Z up. Wójta*  
*Kierownik Referatu Geodezji, Rolnictwa*  
*i Gospodarki Gruntami*

125.) nadaje się numer porządkowy złożony z liczby, zgodnej z liczbą numeru porządkowego sąsiedniego budynku objętego ewidencją oraz z pierwszej niewykorzystanej litery alfabetu łacińskiego (A,B,C ... Z).

**I N S T R U K C J A**  
W związku z powyższym, wnioski nie zasługują na uwzględnienie.

  
mgr inż. Anna Jednaka

  
Z up. Wojta  
Kierownik Referatu Geodezji, Rejonictwa  
i Gospodarki Gruntami

mgr inż. Bożena Kudasiewicz-Wal