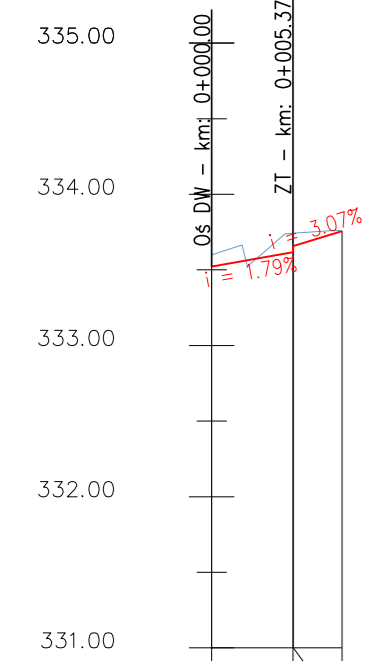
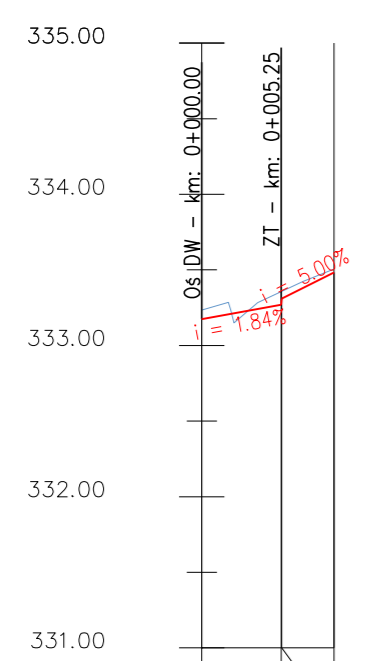


Zjazd w km:1+146.87



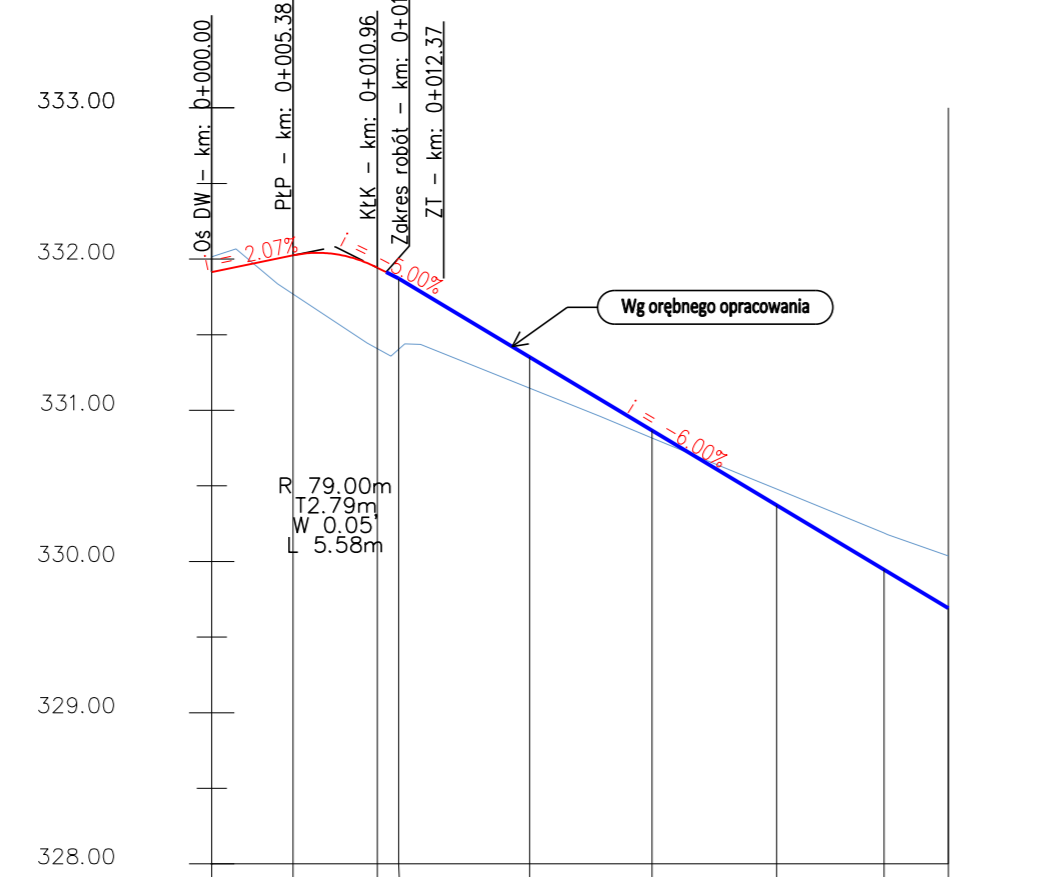
RZĘDNE NIWELETY:	333.60	333.52	333.74	333.66	333.76
RZĘDNE TERENU:	333.60	333.52	333.74	333.66	333.76
PROSTE I ŁUKI PIONOWE:	i = 1.79%				
PROSTE I ŁUKI POZIOME:	L 8.63				
ODLEGŁOŚCI:	0+000.00	0+005.37	0+005.40	0+008.63	

Zjazd w km:1+153.72



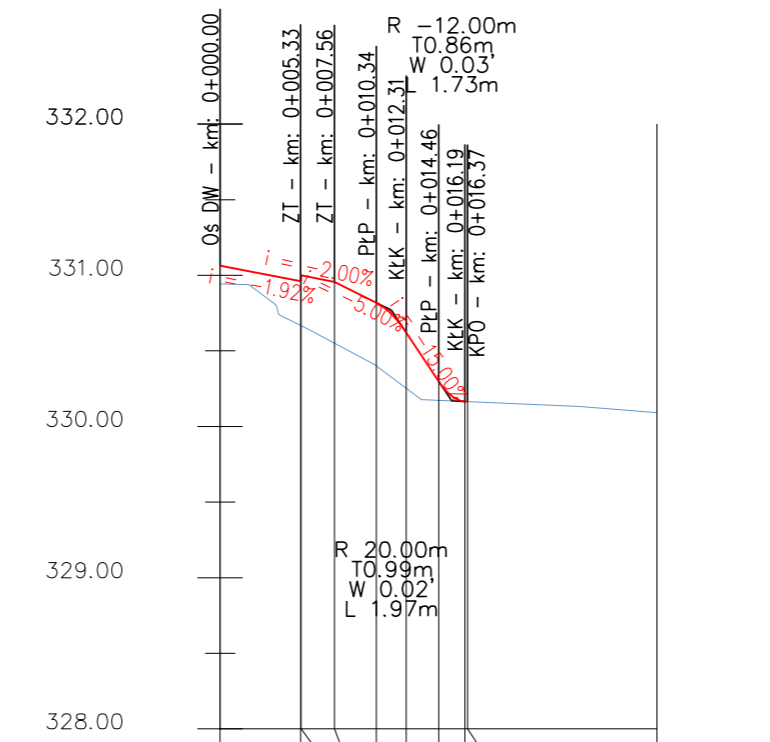
RZĘDNE NIWELETY:	333.23	333.17	333.56	333.51	333.50
RZĘDNE TERENU:	333.23	333.17	333.56	333.51	333.50
PROSTE I ŁUKI PIONOWE:	i = 5.09%				
PROSTE I ŁUKI POZIOME:	L 8.75				
ODLEGŁOŚCI:	0+000.00	0+005.25	0+005.28	0+008.75	

Zjazd w km:1+181.14



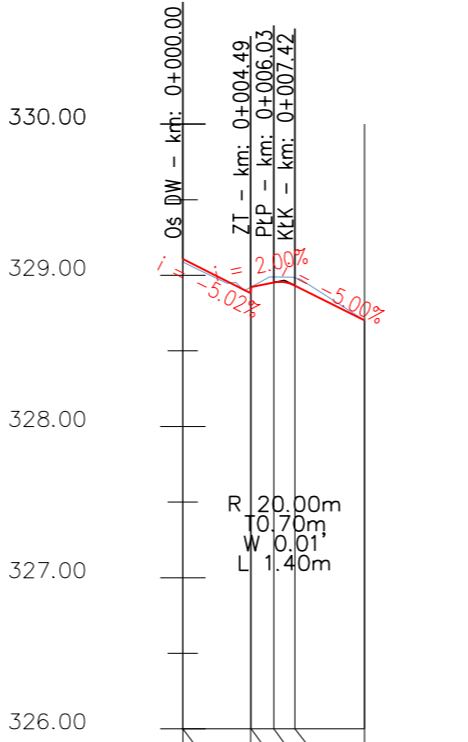
RZĘDNE NIWELETY:	332.01	331.91	331.77	332.02	331.41	331.87	331.15	331.35	330.82	330.87	330.48	330.37	330.19	329.95	330.04	329.69
RZĘDNE TERENU:	332.01	331.91	331.77	332.02	331.41	331.87	331.15	331.35	330.82	330.87	330.48	330.37	330.19	329.95	330.04	329.69
PROSTE I ŁUKI PIONOWE:	i = 5.00%															
PROSTE I ŁUKI POZIOME:	L 21.03, L 8.10, L 8.24, R: 100.00, L 12.11, 4.25															
ODLEGŁOŚCI:	0+000.00	0+005.38	0+010.96	0+012.53	0+021.03	0+029.13	0+037.37	0+044.48	0+048.75							

Zjazd w km:1+213.41




RZĘDNE NIWELETY:	330.94	331.06	330.67	330.66	330.55	330.82	330.87	330.48	330.37	330.09
RZĘDNE TERENU:	330.94	331.06	330.67	330.66	330.55	330.82	330.87	330.48	330.37	330.09
PROSTE I ŁUKI PIONOWE:	i = 5.00%									
PROSTE I ŁUKI POZIOME:	L 12.02									
ODLEGŁOŚCI:	0+000.00	0+005.33	0+007.56	0+010.34	0+012.31	0+014.46	0+016.37	0+018.90	0+021.03	0+028.90

Zjazd w km:1+266.41



RZĘDNE NIWELETY:	328.70	329.11	328.59	328.59	328.70
RZĘDNE TERENU:	328.70	329.11	328.59	328.59	328.70
PROSTE I ŁUKI PIONOWE:	i = 5.00%				
PROSTE I ŁUKI POZIOME:	L 12.02				
ODLEGŁOŚCI:	0+000.00	0+004.49	0+006.03	0+007.52	0+012.02

Zjazd w km:1+266.41



RZĘDNE NIWELETY:	336.39	335.79	335.79	335.17	335.15	334.76	333.88	332.28	332.02	331.91	331.82	331.13	331.06	330.94	330.16	330.43	330.42	330.16	330.12	330.07	330.02	330.00	329.57	329.63	329.23	329.27	329.13	329.11	328.94	328.92	328.78	328.76	328.69	328.69	328.61	328.61	
RZĘDNE TERENU:	336.39	335.79	335.79	335.17	335.15	334.76	333.88	332.28	332.02	331.91	331.82	331.13	331.06	330.94	330.16	330.43	330.42	330.16	330.12	330.07	330.02	330.00	329.57	329.63	329.23	329.27	329.13	329.11	328.94	328.92	328.78	328.76	328.69	328.69	328.61	328.61	
PROSTE I ŁUKI PIONOWE:	i = -6.00%, i = -5.54%, i = -2.08%, i = -2.88%, i = -5.00%, i = -0.94%																																				
PROSTE I ŁUKI POZIOME:	L 24.27, A: 53.67, Ls 18.00, RL 2880.00, R: 160.00, L 41.61, L 11.87, R: 500.00, Ls 25.00, RL 2500.00, T 20.64, R 1400, T 8.02, R 500, T 6.02, R 500, L 12.37, R 1000, T 9.69, R 1000, L 25.00, R 500.00, Ls 25.00, RL 2500.00																																				
ODLEGŁOŚCI:	0+000.00	0+015.47	0+015.82	0+024.27	0+024.27	0+024.27	0+024.27	0+024.27	0+024.27	0+024.27	0+024.27	0+024.27	0+024.27	0+024.27	0+024.27	0+024.27	0+024.27	0+024.27	0+024.27	0+024.27	0+024.27	0+024.27	0+024.27	0+024.27	0+024.27	0+024.27	0+024.27	0+024.27	0+024.27	0+024.27	0+024.27	0+024.27	0+024.27	0+024.27	0+024.27	0+024.27	0+024.27

Legenda

- zjazd indywidualny strona lewa
- zjazd indywidualny strona prawa
- zjazd indywidualny strona lewa i prawa
- skrzyżowanie strona lewa
- skrzyżowanie strona prawa
- skrzyżowanie strona lewa i prawa
- zjazd publiczny strona lewa
- zjazd publiczny strona prawa
- zjazd publiczny strona lewa i prawa
- studzienka wod-kan strona lewa
- studzienka wod-kan strona prawa
- studzienka wod-kan strona lewa i prawa

ZAKŁAD USŁUG
PROJEKTOWO - PRODUKCYJNO - HANDLOWY
ul. Bukowska 6/32, 32-050 Stawina
e-mail: zuph@wp.pl

Investor: Gmina Zielonki
32-087 Zielonki

Objekt: DW 794

Profil

PROJEKTOWAŁ:	inż. Tadeusz Surówka	SPECIALNOŚĆ:	budowa dróg	NUMER UPRAWNIENIA:	upr. 246/84	PODPIS:	
OPRACOWAŁ:	mgr inż. Leszek Ziemiak	FAZA:	P8/PW	NR RYSUNKU:	D-4	SKALA:	1:500/50
SPRAWDZIŁ:		BRANDA:	Drogowa	NR RYSUNKU:	D-4	SKALA:	1:500/50

DATA: Grudzień 2020