






"GEOGIS"
 PRZEMYSŁAW DAMASZKA
 31-423 Kraków, ul. Lepkowskiego 1/41
 NIP 944-202-62-02, REGON 356697293
 tel. 502-676-253, /12/ 413-43-53

- Legenda:**
-  - obszar aktualizacji
 -  - nieprzekraczalne linie zabudowy
 -  - linie rozgraniczające tereny o różnym sposobie użytkowania i zagospodarowania
 -  - przeznaczenie terenu wg. MPZP

Niniejsza mapa została wykonana bez ustalenia obciążeń dotyczących służebności gruntowych.

MAPA DO

Id: GKIK-II.6640.3651.2023	Skala
Województwo: małopolskie	Godło mapy: 7.126.1
Powiat: krakowski	7.126.1
Gmina: Zielonki	7.126.1
Obręb: [120617_2.0002], Bilbice	7.126.1

Obszar, który był przedmiotem aktualizacji:	
	
Nr księgi robót: 21/03/2023	Układ współrzędnych: PL-2000
Data opracowania mapy: 05.04.2023	Układ wysokości: PL-KRON86-
inż. Przemysław Damaszkowski Geodeta	mgr inż. Krzysztof Macias Geodeta UPRAWNIENI nr uprawnień zawodowych 23354 (
(imię i nazwisko osoby, która opracowała mapę)	(numer i przelicznik)