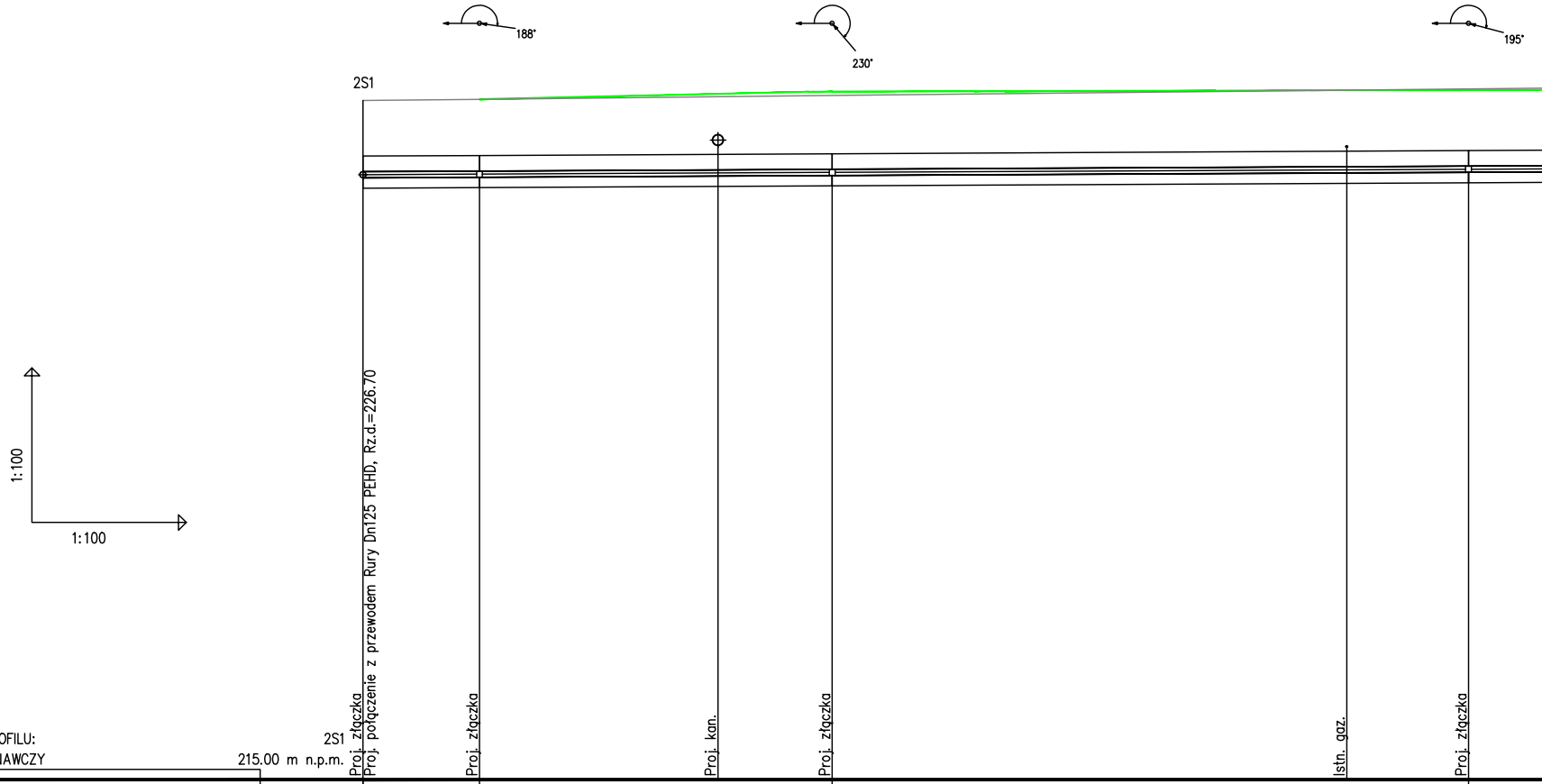
188°
230°
195°
2S1
1:100
1:100
Proj. złączka
Proj. połączenie z przewodem Rury Dn125 PEHD, Rz.d.=226.70
Proj. złączka
Proj. kan.
Proj. złączka
Istn. gaz.
Proj. złączka

OZNACZENIE PROFILU: 2S1
POZIOM PORÓWNAWCZY 215.00 m n.p.m.

RZĘDNA TERENU PROJ.	228.20		228.22		228.37		228.40
RZĘDNA TERENU ISTN.	228.20		228.22		228.30		228.43
RZĘDNA OSI KANAŁU	226.76		226.77		226.81		226.87
ZAGŁĘBIENIE OSI KANAŁU	1.44		1.45		1.56		1.53
SPADKI, DŁUGOŚCI	0.5%						
ŚREDNICA, MATERIAŁ							
KĄTY PIONOWE	0.29°		0.00°		0.00°		0.00°
ODLEGŁOŚCI	0.00	2.26	2.26	6.86	9.12	12.37	21.49
HEKTOMETRY	2S1		2S2		2S3		2S4

0

P.S.I./EPI-Graf, Generator rysunkowy Profil Koordynator 8.0
Nazwa pliku: ul. Bankowa Projekt: KS

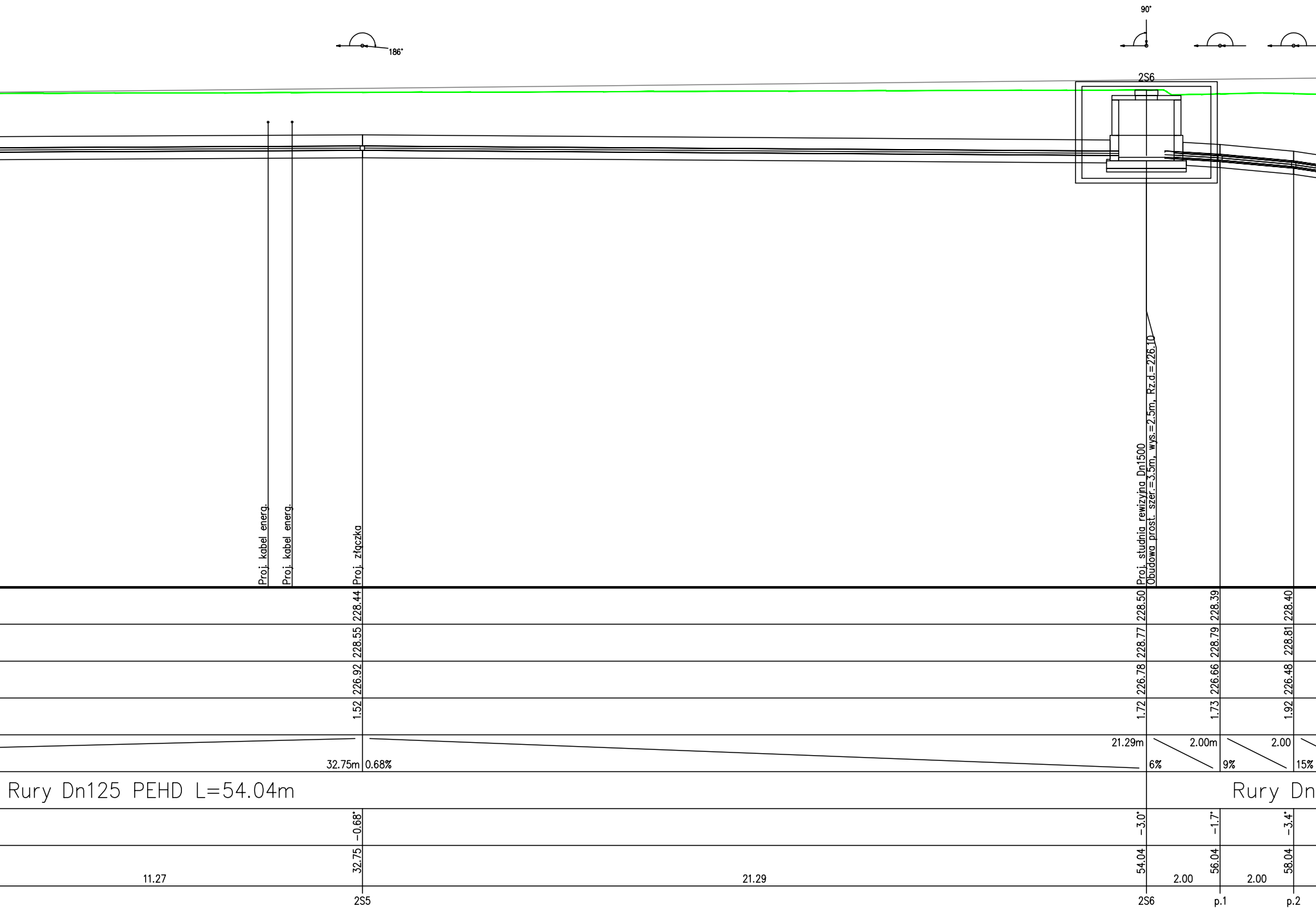
90°
186°
2S6
Proj. kabel energ.
Proj. kabel energ.
Proj. złączka
Proj. studnia rewizyjna Dn1500
Obudowa prost. szer.=3.5m, wys.=2.5m, Rz.d.=226.10
228.44
228.55
226.92
1.52
228.50
228.77
226.78
1.72
228.39
228.79
226.66
1.73
228.40
228.81
226.48
1.92
32.75m
0.68%
21.29m
6%
2.00m
9%
2.00
15%
Rury Dn125 PEHD L=54.04m
Rury Dn
-0.68°
-3.0°
-1.7°
-3.4°
11.27
32.75
21.29
54.04
2.00
56.04
2.00
58.04
2S5
2S6
p.1
p.2

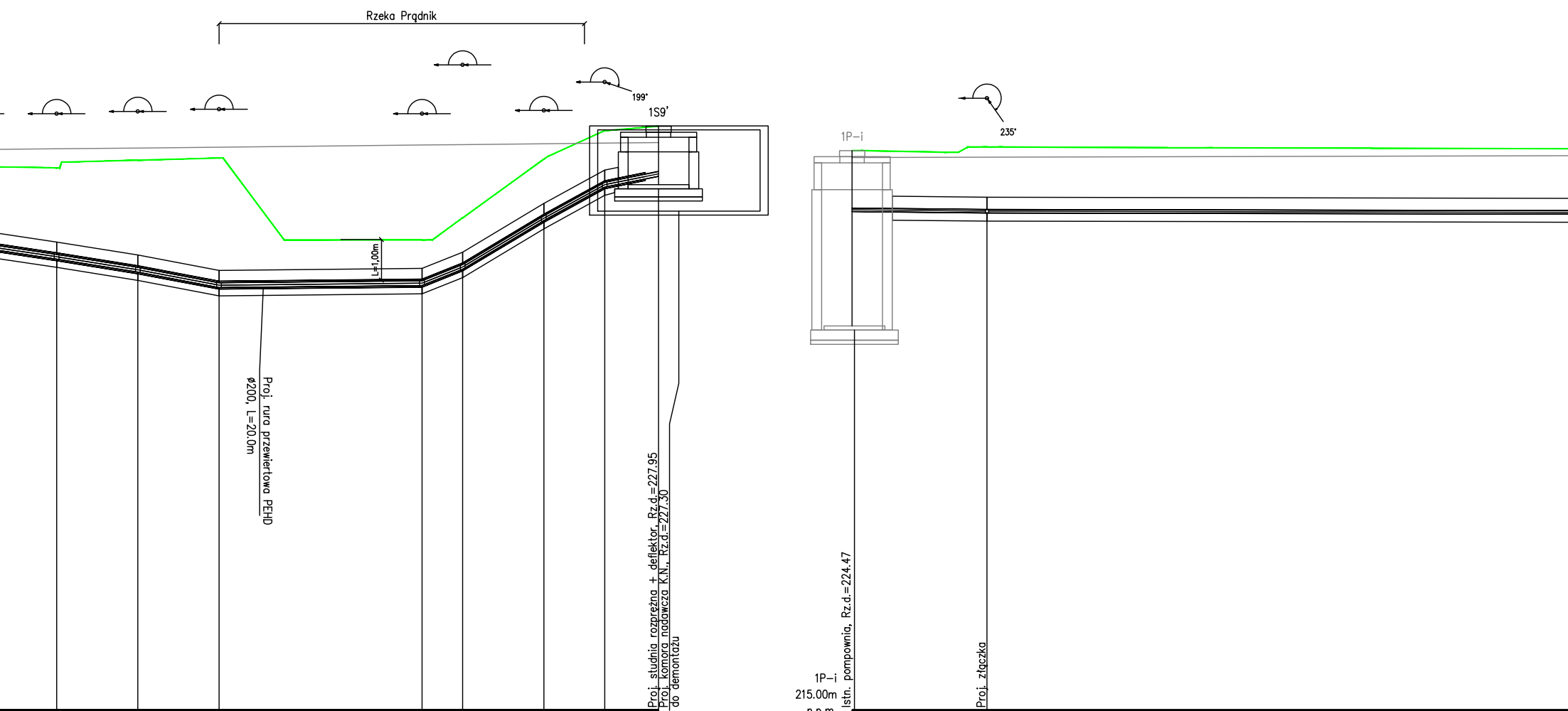
Rzeka Prądnik
199°
1S9'
235°
1P–i
L=1,00m
Proj. rura przewiertowa PEHD ø200, L=20.0m
Proj. studnia rozprężna + deflektor, Rz.d.=227.95
Proj. komora nadawcza K.N., Rz.d.=227.30 do demontażu
1P–i
215.00m
n.p.m.
Istn. pompownia, Rz.d.=224.47
Proj. złączka

	228.36		228.56		228.61		226.59		227.13		228.58		229.28		229.39	228.79		228.88	
	228.83		228.85		228.88		228.93		228.94		228.96		228.98		228.99	228.62		228.63	
	226.18		225.86		225.48		225.53		225.93		227.13		227.95		228.22	227.33		227.30	
	2.18		2.70		3.13		1.06		1.20		1.45		1.33		1.17	1.46		1.58	
2.00		16% 2.00		19% 2.00		1% 5.00m		40% 1.00		60% 2.00		55% 1.50		20.11% 1.33			1% 3.32m		0.2%
125 PEHD (przewiert sterowany) L=19.50m														Rury Dn125 PEHD					
	−0.56°		−1.7°		11.3°		21.2°		9.2°		−2.2°		−17.4°			−0.57°		0.46°	
2.00	60.04	2.00	62.04	2.00	64.04	5.00	69.04	1.00	70.04	2.00	72.04	1.50	73.54	1.33	74.87	0.00	3.32	3.32	21.66
	p.3		p.4		p.5		p.6		p.7		p.8		p.9		1S9'	1P–i		1S1	

⌖0


179°
177°
Istn. kan. san. ø160, Rz.d.=226.46
Proj. złączka
228.81
228.68
227.25
1.56
0.00°
24.99
1S2
18.90
Proj. złączka
228.75
228.73
227.22
1.53
0.00°
43.88
1S3


176°
175°
Proj. złączka
Proj. złączka
Istn. kan. san. ø160, Rz.d.=226.51
228.67
228.65
228.80
228.82
227.16
227.15
1.51
1.50
74.92m
0.3%
Rury Dn90 PEHD L=127.30m
0.00°
-0.06°
70.32
78.24
26.43
7.92
16.43
1S4
1S5


176°
177°
Proj. złączka
Proj. złączka
Proj. kabel telek.
Istn. kan. san. ø160, Rz.d.=227.15
Istn. kan. san. ø160, Rz.d.=226.94
228.60
228.57
228.86
228.88
227.10
226.99
1.50
1.58
16.43m
1.1%
-0.46°
0.00°
94.67
104.36
9.69
22.94
1S6
1S7
1

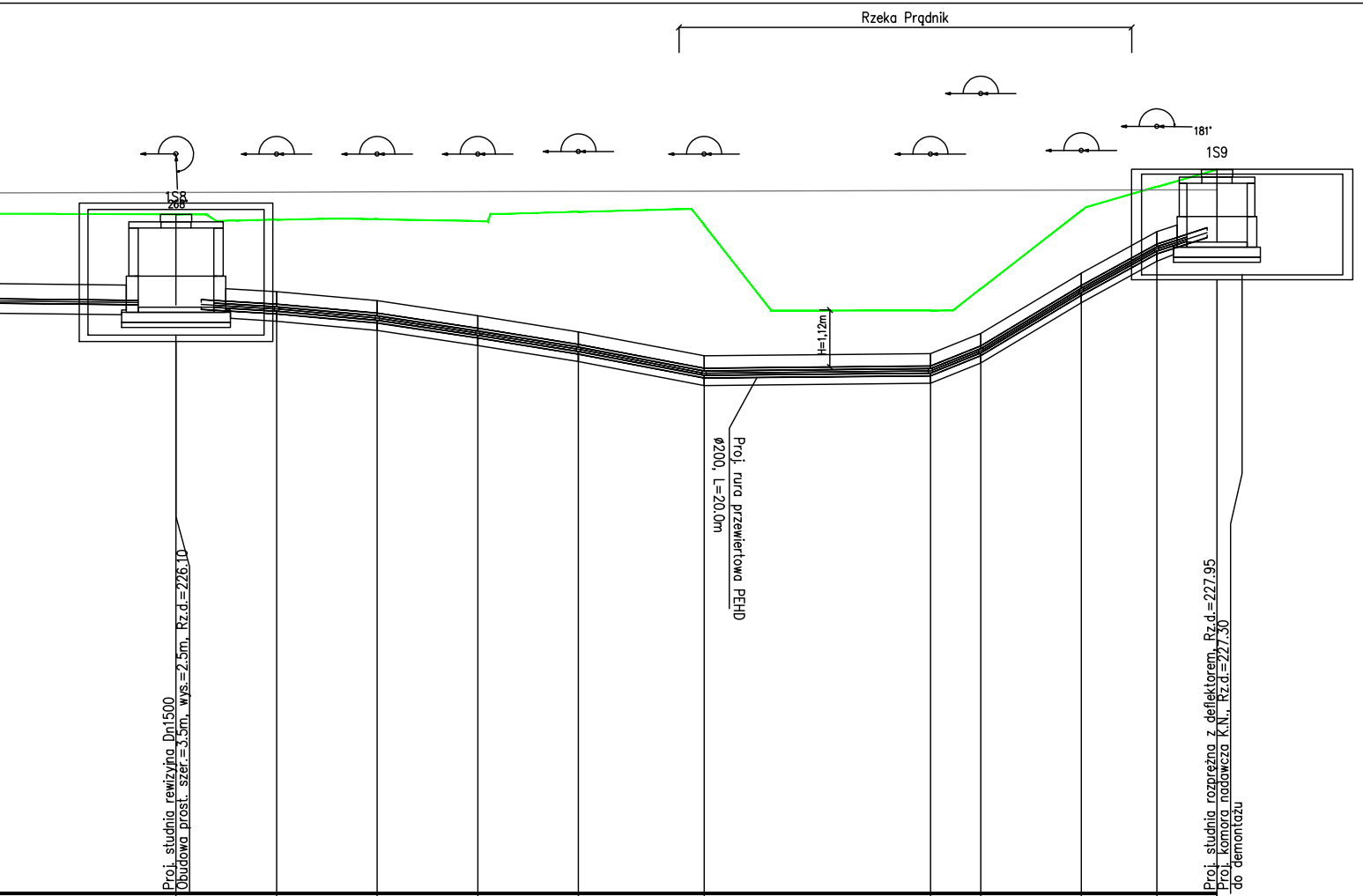
Rzeka Prądnik
181°
1S9
1S8
268
H=1,12m
Proj. rura przewiertowa PEHD
ø200, L=20.0m
Proj. studnia rewizyjna Dn1500
Obudowa prost. szer.=3.5m, wys.=2.5m, Rz.d.=226.10
Proj. studnia rozprężna z deflektorem, Rz.d.=227.95
Proj. komora nadawcza K.N., Rz.d.=227.30
do demontażu

	228.50		228.40		228.40		228.37		228.55		228.29		226.59		227.02		228.57		229.05		229.39
	228.94		228.94		228.95		228.95		228.96		228.96		228.98		228.98		228.98		228.99		228.99
	226.74		226.62		226.44		226.14		225.82		225.34		225.39		225.79		226.99		227.81		228.20
	1.76		1.78		1.96		2.23		2.73		2.95		1.20		1.23		1.58		1.24		1.19
32.63m		6% 2.00m		9% 2.00m		15% 2.00m		16% 2.00m		19% 2.50m		1% 4.50m		40% 1.00		60% 2.00m		55% 1.50		32.29% 1.20	
	Rury Dn90 PEHD (przewiert sterowany) L=20.70m																				
	-2.8°		-1.7°		-3.4°		-0.56°		-1.7°		11.3°		21.2°		9.2°		-2.2°		-10.9°		
	127.30	2.00	129.30	2.00	131.30	2.00	133.30	2.00	135.30	2.50	137.80	4.50	142.30	1.00	143.30	2.00	145.30	1.50	146.80	1.20	148.00
	1S8		p1		p2		p3		p4		p5		p6		p7		p8		p8		1S9

ProtechniCon Sp. z o.o.
31-872 Kraków, os. Dywizjonu 303 20/LU7
tel. 12 647 49 54
biuro@protechnicon.pl • www.protechnicon.pl
NIP: 675-173-67-56 • REGON: 387243429 • KRS: 0000863630

41-300 Dąbrowa Górnicza, ul. ks. G Augustynika 1A/32
tel. 32 260 10 03
biuro@ec.biz.pl • www.protechnicon.pl
NIP: 4980261638 • REGON: 242802746 • KRS: 0000398035

INWESTOR		STADIUM	CZĘŚĆ
Gmina Zielonki ul. Krakowskie Przedmieście 116 32-087 Zielonki		Projekt Budowlany	Rysunkowa
ZAMIERZENIE BUDOWLANE Opracowanie projektu budowlanego i uzyskanie decyzji ZRID wraz z opracowaniem projektu wykonawczego dla przebudowy ul. Bankowej w Zielonkach			DATA 10.2022 NR TOMU 2.4
FUNKCJA	ZESPÓŁ PROJEKTOWY	SPECJALNOŚĆ	PODPIS
Projektant	mgr inż. Izabela Płudowska SLK/6134/PBS/16	INSTALACYJNA	Płudowska
Sprawdzający	mgr inż. Marek Chudzik SLK/5166/PWOS/14	INSTALACYJNA	
OBIEKT ***Kanalizacja sanitarna - ul. Bankowa***			SKALA **1:100/100**
TYTUŁ RYSUNKU ***Profile podłużne kanalizacji sanitarnej***		REW. **1.0**	NR RYS. **3.0**